

УТВЕРЖДАЮ
Директор
ГБОУ ЯО «Рязанцевская школа-интернат»
И.И. Фомина
« » 2019 г.

УТВЕРЖДАЮ
Начальник ОГИБДД ОМВД России
по городскому округу город
Переславль-Залесский
капитан полиции
Э.А. Федосеев
« » 2019 г.

УТВЕРЖДАЮ
Старший инспектор по пропаганде
ОГИБДД ОМВД России по
городскому округу город
Переславль-Залесский
капитан полиции
Л.В. Хохлова
« » 2019 г.

ПАСПОРТ

дорожной безопасности

государственное общеобразовательное учреждение Ярославской области
«Рязанцевская школа-интернат» (ГБОУ ЯО «Рязанцевская школа-интернат»)
(наименование образовательной организации)

2019-2020 учебный год

СОДЕРЖАНИЕ

Пояснительная записка.....	3
Общие сведения о школе.....	4
План–схемы государственного общеобразовательного учреждения Ярославской области «Рязанцевская школа-интернат».....	7
1.1. Район расположения ГОУ ЯО «Рязанцевская школа-интернат» по адресу: улица Большая Октябрьская, дом №39/1, пути передвижения транспортных средств и обучающихся.....	7
1.2. Схемы организации дорожного движения в непосредственной близости от образовательного учреждения с размещением соответствующих технических средств, маршруты движения транспортных средств и расположение парковочных мест, маршруты передвижения учащихся.....	9
1.3. План-схема движения учащихся по маршруту от здания ГОУ ЯО «Рязанцевская школа-интернат» по адресу: улица Большая Октябрьская, дом №39/1 по направлению к месту жительства - п. Дубки, д. Горки Ленинские, с. Куряниново, на школьном автобусе.....	10
1.4. План-схема пути движения транспортных средств к местам разгрузки/погрузки и рекомендуемых безопасных путей передвижения учащихся по территории образовательного учреждения (в случае осуществления доставки грузов в ОУ автомобильным транспортом).....	11
Пояснительная записка.....	12
Информация об обеспечении безопасности перевозок детей специальным транспортным средством (автобусом)	

Пояснительная записка

Паспорт дорожной безопасности Государственного общеобразовательного учреждения (далее Паспорт) предназначен для отображения информации о ГОУ ЯО «Рязанцевская школа-интернат» с точки зрения обеспечения безопасности учащихся на этапах их перемещения «Дом - ОУ - Дом»; для использования педагогическим составом и сотрудниками Госавтоинспекции в работе по разъяснению безопасного передвижения и поведения учащихся на улично-дорожной сети вблизи ОУ; для подготовки мероприятий по предупреждению детского дорожно-транспортного травматизма.

Паспорт содержит план-схему района расположения ОУ, на котором обозначены пути движения транспортных средств и учащихся в/из образовательного учреждения.

Паспорт включает в себя информацию, позволяющую оценить положение дел в ОУ по обеспечению безопасности учащихся и профилактике детского дорожно-транспортного травматизма.

Паспорт содержит:

1. Схемы района расположения ГОУ ЯО «Рязанцевская школа-интернат».

1.1. план – схемы района расположения ОУ, пути движения транспортных средств и учащихся;

1.2. схемы организации дорожного движения в непосредственной близости от образовательного учреждения с размещением соответствующих технических средств, маршруты движения учащихся и расположение парковочных мест;

1.3. план-схема передвижения учащихся на школьном автобусе Рязанцевской СОШ по маршруту от ОУ до места жительства п. Дубки, д. Горки Ленинские, с. Перцево, д. Куряниново.

1.4. схемы пути движения транспортных средств к местам разгрузки/ погрузки и рекомендуемых безопасных путей передвижения учащихся по территории образовательного учреждения (в случае осуществления доставки грузов в ОУ автомобильным транспортом).

2. Пояснительную записку к схемам.

Общие сведения

Наименование ОУ: ГОУ ЯО «Рязанцевская школа-интернат»

Тип ОУ: интернат.

Местонахождение ОУ: Ярославская область, Переславский район, посёлок Рязанцево, ул. Большая Октябрьская, дом 39/1

Физический адрес: Ярославская область, Переславский район, посёлок Рязанцево, ул. Большая Октябрьская, дом 39/1

Руководители УО:

Директор школы-интерната: Фомина Ирина Ильинична тел. 4-22-55

Заместитель директора по учебно-воспитательной работе: Рожкова Светлана Валерьевна тел. 4-24-28

Старший воспитатель: Турбина Наталья Васильевна тел. 4-23-34

Ответственные сотрудники областного органа управления образованием:

Заместитель директора департамента образования: Сумеркина Вера Михайловна тел. 40-18-93

Главный специалист Отдела развития общего образования: Анучина Елена Павловна тел. 40-08-95

Ответственные от отдела ГИБДД УМВД по Ярославской области в г. Переславль-Залесском:

Начальник ОГИБДД ОМВД России по городскому округу город Переславль-Залесский:
капитан полиции Федосеев Эдуард Анатольевич тел. 3-11-50

Старший инспектор по пропаганде ОГИБДД ОМВД России по городскому округу город Переславль-Залесский:
капитан полиции Хохлова Любовь Викторовна тел. 3-11-50

Ответственный педагог за мероприятия по профилактике детского травматизма:
Старший воспитатель: Турбина Наталья Васильевна тел. 4-23-34

Количество учащихся: 42 человека.

Наличие уголка по БДД: имеется; в фойе первого этажа жилого корпуса школы-интерната; рекреация 2 этажа нового учебного корпуса.

Наличие учебной площадки по ПДД: не имеется

Время занятий и проживания в ГОУ ЯО «Рязанцевская школа-интернат:
круглосуточное

Расписание звонков школы

Начальная школа	Дни недели	Понедельник Вторник, Среда, Четверг, Пятница	Перемены	Средние и старшие классы (5-9 кл.)	Дни недели	Понедельник Вторник, Среда, Четверг, Пятница	Перемены
	1 урок	08.30 – 09.10	10 минут		1 урок	8.30-9.10	10 минут
2 урок	09.20 – 10.00	15 минут	2 урок	9.20-10.00	10 минут		
3 урок	10.15 – 10.55	15 минут	3 урок	10.10-10.50	15 минут		
4 урок	11.10 – 11.50	10 минут	Динамический час. Полдник.	10.50-11.35	45 минут		
5 урок	12.00 – 12.40	10 минут	4 урок	11.35-11.50	15 минут		
			5 урок	11.50-12.30	10 минут		
			6 урок	12.40-13.20	10 минут		
			7 урок	13.30-14.10	10 минут		
				14.20-15.00			

Наличие автобуса в ГОУ ЯО «Рязанцевская школа-интернат» (школьного) или любого другого, предназначенного для перевозки обучающихся (воспитанников)

1

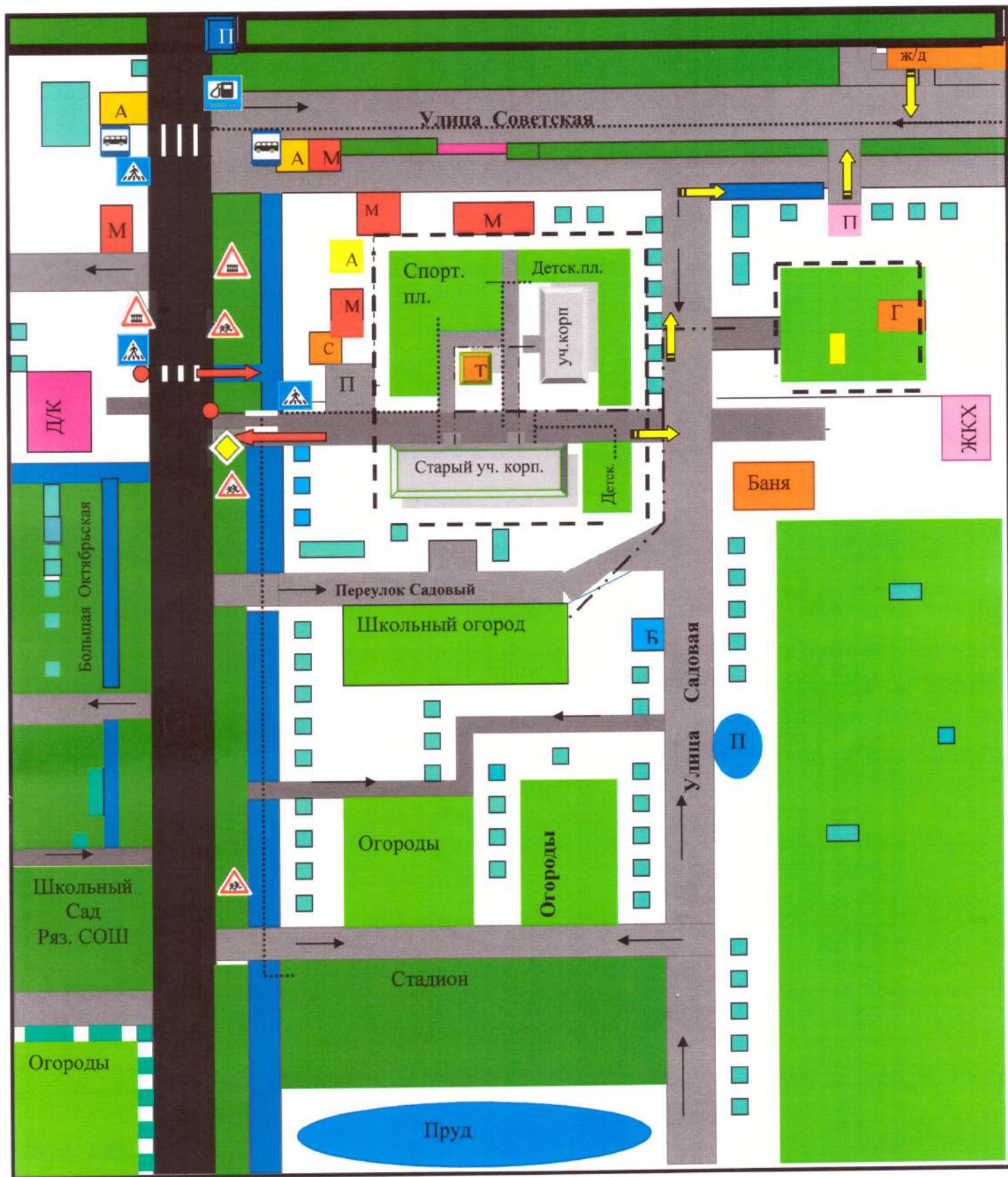
(при наличии автобуса)

Владелец автобуса ГОУ ЯО «Рязанцевская школа-интернат» на праве оперативного управления.

Телефоны оперативных служб

Главное управление МЧС России по Ярославской области - оперативный дежурный.	72-64-38; 79-09-79
Единая служба спасения.	112
Полиция	02
Скорая медицинская помощь	03
Оперативный дежурный по ОВД	3-19-89
Оперативный дежурный управления по ГОЧС Переславского муниципального округа	3-12-21

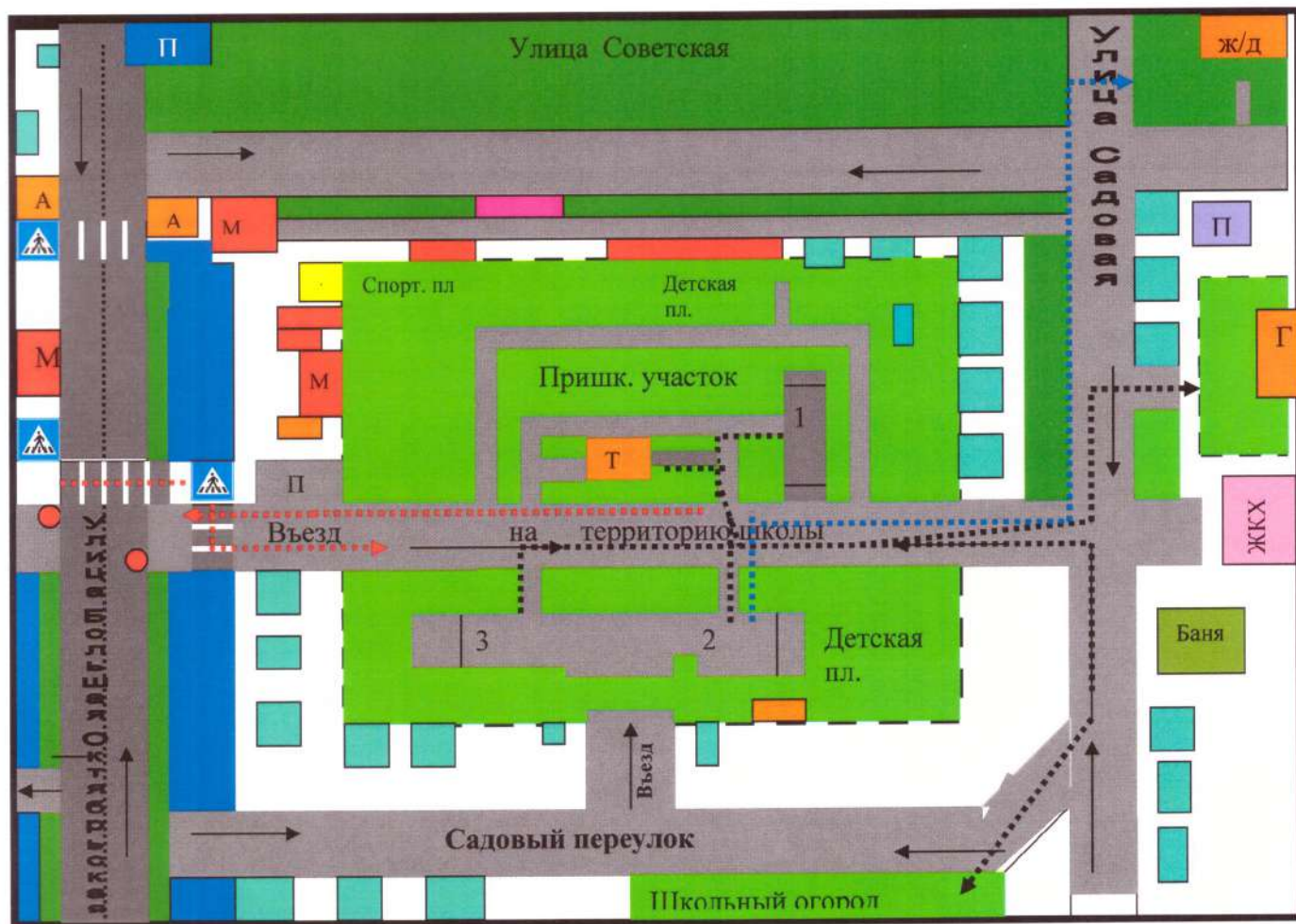
1.1. Район расположения ГОУ ЯО «Рязанцевская школа-интернат» по адресу: улица Большая Октябрьская, дом №39/1, пути движения транспортных средств и учащихся.



УСЛОВНЫЕ ОБОЗНАЧЕНИЯ

	-	<i>старое учебное здание</i>
	-	<i>новое учебное здание</i>
	-	<i>школьная теплица</i>
	-	<i>территория пришкольного участка</i>
	-	<i>старое здание прачечной</i>
	-	<i>школьный гараж</i>
	-	<i>ограждение границы школьной территории</i>
	-	<i>парковка на два легковых автомобиля</i>
	-	<i>жилая застройка</i>
	-	<i>магазин</i>
	-	<i>автобусная остановка</i>
	-	<i>остановка школьного автобуса</i>
	-	<i>ж/д переезд</i>
	-	<i>железная дорога</i>
	-	<i>главная дорога Переславль-Залесский – Владимир</i>
	-	<i>второстепенная дорога</i>
	-	<i>тротуар</i>
	-	<i>пешеходный переход</i>
	-	<i>направление движения транспортных средств</i>
	-	<i>маршрут движения учащихся во время учебного процесса</i>
	-	<i>маршрут движения учащихся во внеучебное время</i>
	-	<i>маршрут движения учащихся от школы до остановки школьного автобуса</i>
	-	<i>маршрут движения учащихся от школы до ж/д вокзала</i>

1.2. Схема организации дорожного движения в непосредственной близости от образовательного учреждения, с размещением соответствующих технических средств, маршруты движения учащихся.



■ - жилая застройка

● - остановка школьного автобуса

П - парковка возле школы на два легковых автомобиля

■ - тротуар

■ - главная дорога Переславль-Залесский – Владимир

■ - второстепенная дорога

1 - учебное здание, 2 – жилой корпус, 3 – спальный корпус

А - автобусная остановка

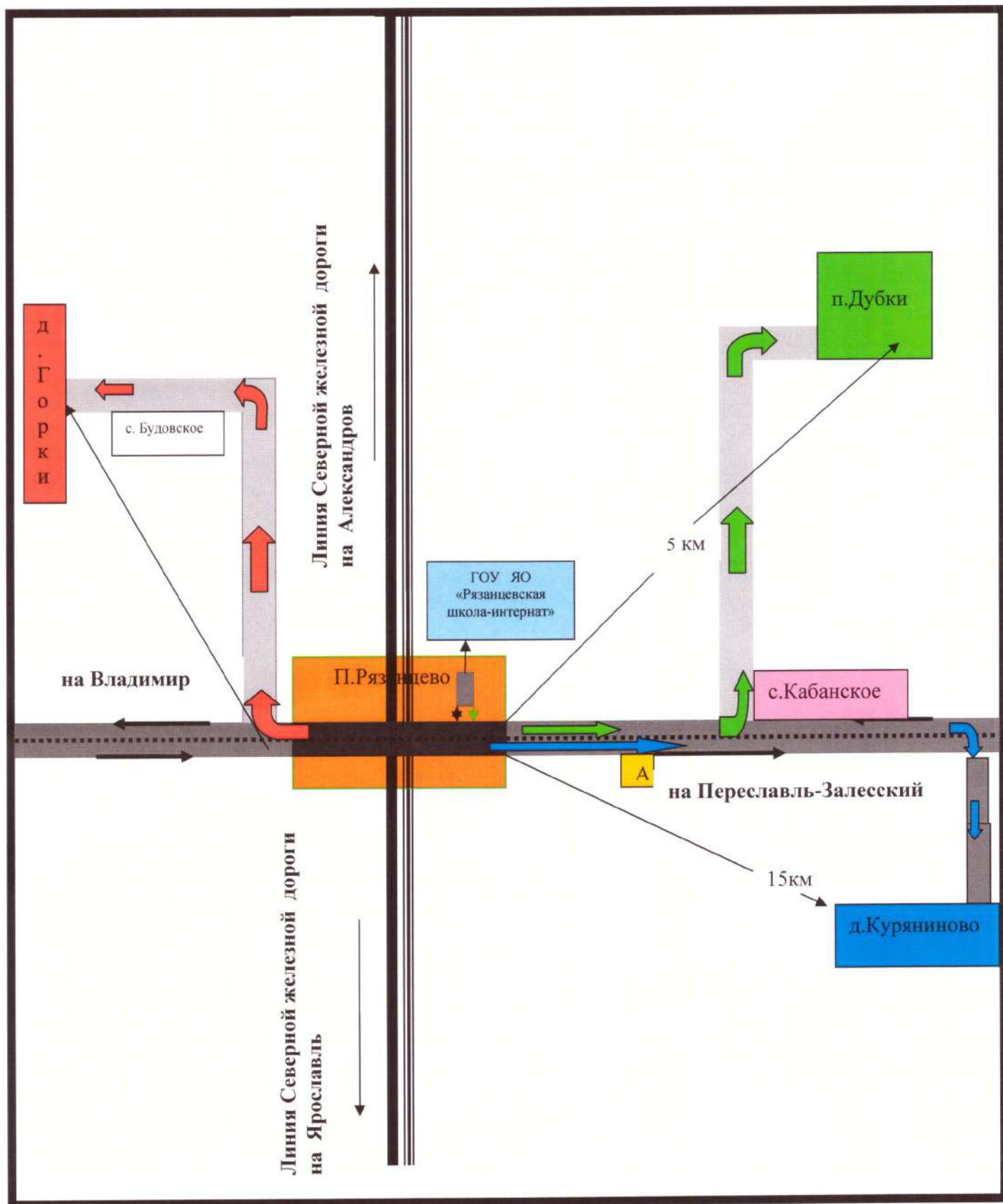
→ - направление движения транспортных средств

..... - маршрут движения учащихся от остановки школьного автобуса и обратно

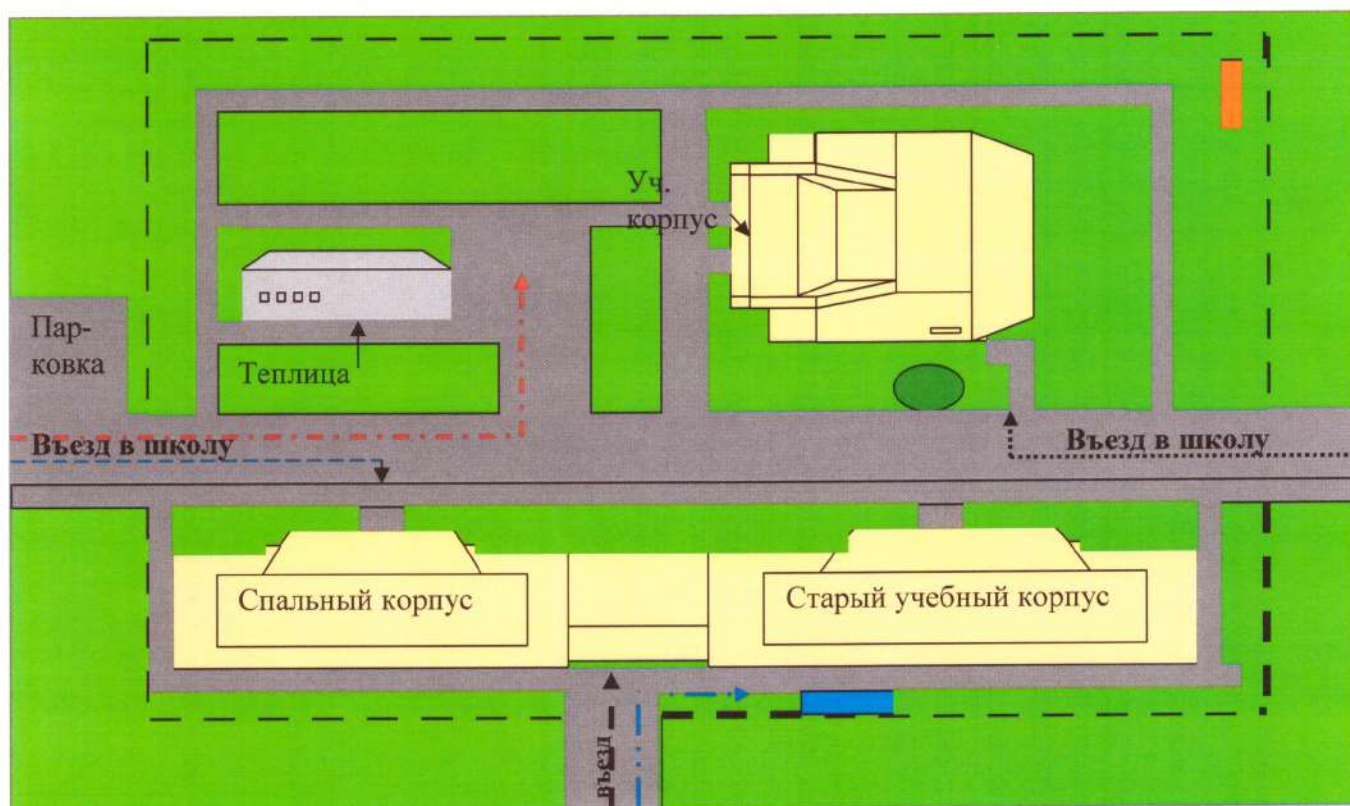
..... - маршрут движения учащихся во время уроков сельхозтруда.

..... - маршрут движения учащихся по направлению к ж/д станции.









1.3. План-схема движения учащихся по маршруту от здания ГОУ ЯО «Рязанцевская школа-интернат» по адресу: улица Большая Октябрьская, дом №39/1 по направлению к месту жительства - п. Дубки, д. Горки Ленинские, д. Куряниново, с. Перцево на школьном автобусе.



1.4. План-схема пути движения транспортных средств к местам разгрузки/погрузки и рекомендуемых безопасных путей передвижения учащихся по территории образовательного учреждения (в случае осуществления доставки грузов в ОУ автомобильным транспортом).



Условные обозначения

-  - беседка на детской площадке
-  - мусорные баки
-  - пожарный гидрант
-  - маршрут движения школьного автомобиля «Газель»
-  - маршрут движения продуктовой машины
-  - маршрут движения продуктовой машины
-  - маршрут движения мусорной машины
-  - маршрут движения хлебной машины

Пояснительная записка к схемам

Представленные схемы необходимы для общего представления о районе расположения ОУ. Особенностью ГОУ ЯО «Рязанцевская школа-интернат» является наличие двух огородов, расположенных по адресам: ул. Садовая, Садовый переулок.

Территория, указанная на схемах включает в себя:

- образовательное учреждение;
- жилые дома, расположенные вблизи школы;
- автомобильные дороги и тротуары.

На схемах обозначено:

- расположение жилых домов, зданий и сооружений;
- сеть автомобильных дорог;
- пути движения транспортных средств;
- пути движения учащихся в/из образовательного учреждения;
- уличные (наземные – нерегулируемые) пешеходные переходы;
- названия улиц.

1. Схема 1.1. отображает район расположения ГОУ ЯО «Рязанцевская школа-интернат» по адресу: улица Большая Октябрьская, дом №39/1, который определяется группой жилых домов, расположенных по периметру территории школы, зданий и улично-дорожной сетью с учётом остановок общественного транспорта и остановок школьного автобуса. Для изучения безопасности движения учащихся на схеме обозначены наиболее частые пути передвижения учащихся в урочное и внеурочное время, передвижения от ж/д вокзала и остановок школьного автобуса.

2. Схема 1.2. отображает организацию дорожного движения в непосредственной близости от образовательного учреждения с размещением соответствующих технических средств, маршруты движения учащихся.

На схеме обозначено:

- здание ОУ с указанием территории принадлежащей непосредственно ОУ, огражденное металлическим забором (сетка-рабица) высотой 1,5 м.;
- автомобильные дороги и тротуары;
- уличные (наземные – нерегулируемые) пешеходные переходы;
- направление движения транспортных средств по проезжей части;
- направление безопасного маршрута движения учащихся по территории школы и за её пределами.

На схеме указано расположение остановок общественного транспорта, школьного автобуса и безопасные маршруты движения учащихся от остановочного пункта к ОУ и обратно.

Особенностью ГОУ ЯО «Рязанцевская школа - интернат» является то, что вокруг её территории присутствуют автомобильные дороги нерегулируемые светофорами. Въезд на территорию школы с главной дороги Переславль-Залесский – Владимир оснащен наземным пешеходным переходом. С других сторон вокруг территории школы присутствуют только второстепенные автомобильные дороги, по которым осуществляется движение автотранспорта, не регулируемое светофорами. При отсутствии пешеходных переходов и искусственных неровностей для принудительного ограничения скорости на

данных дорогах возможны случаи нарушения скоростного режима транспортными средствами. На схеме отмечены маршруты передвижения организованных и неорганизованных групп школьников, места безопасного пересечения ими второстепенных дорог. В целях обеспечения безопасного движения учащихся по дороге к школьному огороду и обратно необходимо уделить особое внимание опасным зонам, где дети пересекают улицу не по пешеходному переходу.

3. Схема 1.3. план-схема передвижения учащихся на школьном автобусе по маршруту от ОУ до места жительства, д. Горки, п. Дубки, с. Перцево, д.Куряниново. Данная схема предназначена для исследования маршрутов движения детей на школьном автобусе от школы до места жительства.

4. На схеме 1.4. указаны пути движения транспортных средств к местам разгрузки/погрузки и рекомендуемых безопасных путей передвижения учащихся по территории ГОУ ЯО «Рязанцевская школа-интернат» (в случае осуществления доставки грузов в ОУ автомобильным транспортом).

Информация об обеспечении безопасности перевозок детей специальным транспортным средством (автобусом)

Общие сведения

Марка ГАЗ автобус специальный для перевозки детей

Модель - 322121

Государственный регистрационный знак Р 241 СН

Соответствие конструкции требованиям, предъявляемым к школьным автобусам **соответствует**

1. Сведения о водителе автобуса

Фамилия, имя, отчество	Принят на работу	Стаж в категории D	Дата предстоящего мед. осмотра	Период проведения стажировки	Повышение квалификации	Допущенные нарушения ПДД
Борисов Сергей Николаевич	13.09.2018	10 лет	Август 2020		Ежегодная 30- часовая программа профессиональной подготовки водителей 16.03.2016	нет

2. Организационно-техническое обеспечение

1). Лицо, ответственное за обеспечение безопасности дорожного движения:

Калинин Владимир Валентинович, назначен приказом № 21/1 от 25.04.2019 г.

2) Организация проведения предрейсового медицинского осмотра водителя:

осуществляет Челышева Маргарита Юрьевна,
(Ф.И.О. специалиста)

на основании Сертификата № 140468475,

действительного до 30.04.2019, удостоверения от 30.04.2015 г, сроком на 5 лет.

3) Организация проведения предрейсового технического осмотра транспортного средства: осуществляет - Опекунов Анатолий Николаевич, контролёр технического состояния автомобильного и городского наземного электрического транспорта

(Ф.И.О. специалиста)

на основании диплома № 0017700 от 30.11.2018 г.

4) Дата очередного технического осмотра - 20.09.2019 г.

1. Место стоянки автобуса в нерабочее время Ярославская область, Переславский район, п. Рязанцево, ул. Б. Октябрьская, д. 39/1.
2. Меры, исключающие несанкционированное использование - охрана

3. Сведения о владельце

Юридический адрес владельца: 152006 Ярославская область, Переславский район, п. Рязанцево, ул. Б. Октябрьская, д. 39/1

Фактический адрес владельца: 152006 Ярославская область, Переславский район, п. Рязанцево, ул. Б. Октябрьская, д. 39/1

Телефон ответственного лица **директор 8(48535) 4-22-55**

4. Сведения об организациях, осуществляющих перевозку детей специальным транспортным средством (автобусом)

Перевозка детей осуществляется 2 раза в неделю (понедельник - пятница) специальным автобусом для перевозки детей ГОУ ЯО «Рязанцевская школа-интернат» по маршруту Рязанцево – Горки – Рязанцево (2 человека) и по маршруту Рязанцево – Дубки – Перцево – Куряниново – Рязанцево (8 человек).

Рекомендуемый список контактов организаций, осуществляющих перевозку детей специальным транспортным средством (автобусом):

Директор школы-интерната: Фомина Ирина Ильинична тел. 4-22-55

Заместитель директора по учебно-воспитательной работе: Рожкова Светлана Валерьевна тел. 4-24-28

5. Сведения о ведении журнала инструктажа

Имеется